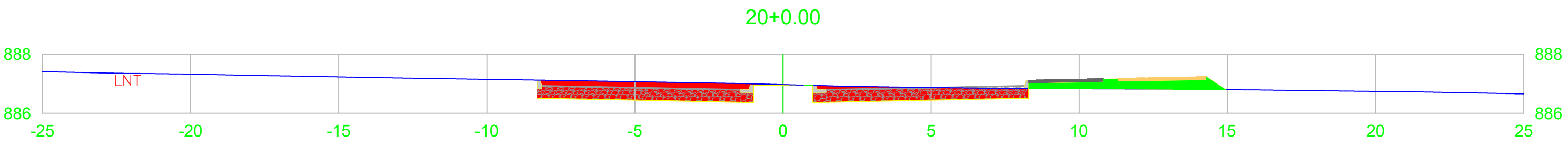
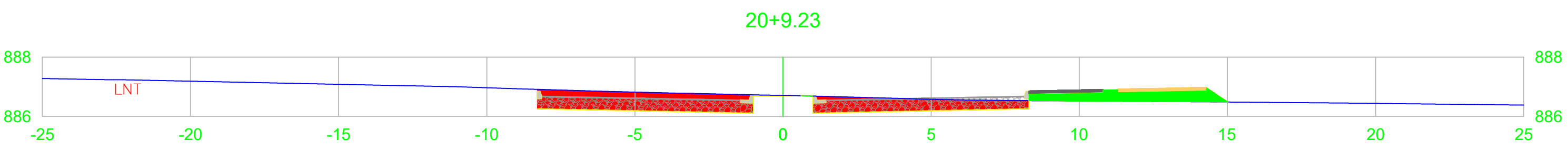


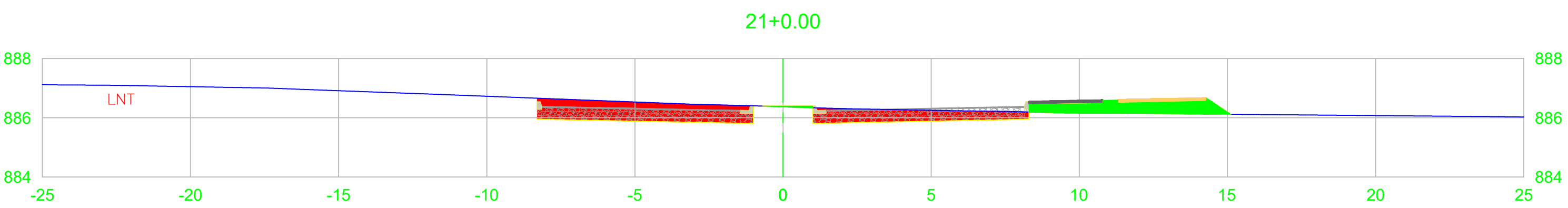
EST.19+16.13			
TIPO	ÁREA (m2)	VOLUME (m3)	VOLUME ACUMULADO (m3)
ESCAVAÇÃO	7.73	121.31	2955.45
ATERRO	1.41	26.06	710.79
MEIO FIO	0.19	3.12	76.53
SUB-BASE	3.09	49.78	1222.54
PAVIMENTO	0.54	8.65	212.33
BASE	2.68	43.23	1061.63
CALÇADA	0.55	8.87	217.87



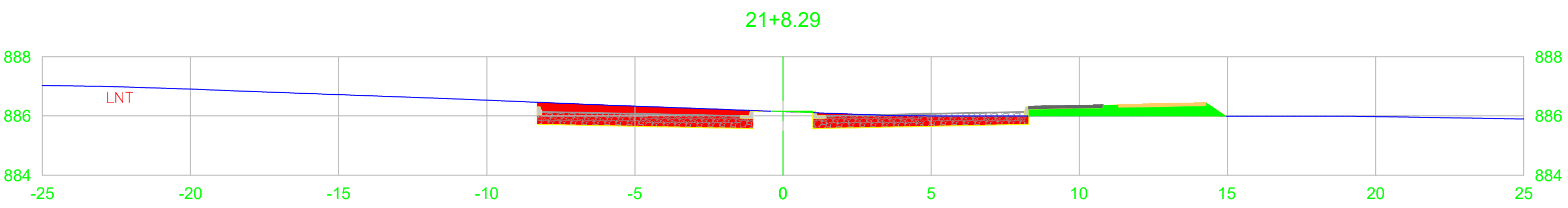
EST.20+0.00			
TIPO	ÁREA (m2)	VOLUME (m3)	VOLUME ACUMULADO (m3)
ESCAVAÇÃO	7.83	30.10	2985.55
ATERRO	1.58	5.80	716.59
MEIO FIO	0.19	0.75	77.28
SUB-BASE	3.09	11.94	1234.48
PAVIMENTO	0.54	2.07	214.40
BASE	2.68	10.37	1072.00
CALÇADA	0.55	2.13	220.00



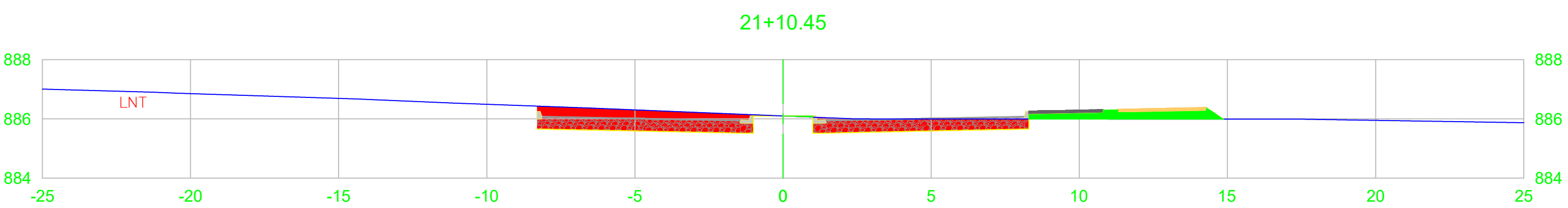
EST.20+9.23			
TIPO	ÁREA (m2)	VOLUME (m3)	VOLUME ACUMULADO (m3)
ESCAVAÇÃO	7.65	71.46	3057.01
ATERRO	1.96	16.37	732.96
MEIO FIO	0.19	1.78	79.06
SUB-BASE	3.09	28.49	1262.97
PAVIMENTO	0.54	4.95	219.35
BASE	2.68	24.74	1096.74
CALÇADA	0.55	5.08	225.08



EST.21+0.00			
TIPO	ÁREA (m2)	VOLUME (m3)	VOLUME ACUMULADO (m3)
ESCAVAÇÃO	7.49	81.56	3138.57
ATERRO	2.40	23.50	756.46
MEIO FIO	0.19	2.08	81.14
SUB-BASE	3.09	33.24	1296.20
PAVIMENTO	0.54	5.77	225.12
BASE	2.68	28.86	1125.60
CALÇADA	0.55	5.92	231.00



EST.21+8.29			
TIPO	ÁREA (m2)	VOLUME (m3)	VOLUME ACUMULADO (m3)
ESCAVAÇÃO	7.68	62.88	3201.46
ATERRO	1.84	17.56	774.01
MEIO FIO	0.19	1.60	82.75
SUB-BASE	3.09	25.57	1321.78
PAVIMENTO	0.54	4.44	229.56
BASE	2.68	22.21	1147.81
CALÇADA	0.55	4.56	235.56



EST.21+10.45			
TIPO	ÁREA (m2)	VOLUME (m3)	VOLUME ACUMULADO (m3)
ESCAVAÇÃO	8.22	17.16	3218.62
ATERRO	1.44	3.54	777.55
MEIO FIO	0.19	0.42	83.16
SUB-BASE	3.09	6.66	1328.44
PAVIMENTO	0.54	1.16	230.72
BASE	2.68	5.79	1153.59
CALÇADA	0.55	1.19	236.75

LEGENDAS

CORTE

ATERRO

PERFIL NATURAL DO TERRENO

PERFIL PROJETADO

LNT

LINHA NATURAL DO TERRENO

Notas

- 1 - Curvas de Nivel processadas a cada 1 metro.
2 - Levantamento Georreferenciado
Datum: SIRGAS2000 Fuso: 23S

CARIMBO DE APROVAÇÕES:

TIPO DE USO:

PROJETO GEOMÉTRICO

PAVIMENTAÇÃO

ENDERECO DA OBRA:
Sec. Mun. de Meio Ambiente de Catalão - SEMMAC
Av. Dr. Lamartine Pinto de Avelar, 2338, Ipanema

PROPRIETARIO:
PREFEITURA MUNICIPAL DE CATALÃO - SEMMAC
AUTOR DO PROJETO:
ENGRº PEDRO SILVA DE SOUZA
RESPONSÁVEL TÉCNICO:
ENGRº PEDRO SILVA DE SOUZA

CREA nº: 1016279248/D-GO

ÁREAS:
* Planta Baixa
* Detalhes
* Legenda

Vide em projeto

ESCALA:
INDICADAS

DATA:
02 / 06 / 2021

DESENHO:
PEDRO
(64) 3443-1888

REVISÃO:
08 / 07 / 2021